

Novinky v nahlížení do KN a v RÚIAN

Zlín 26.9.2013

Barbora Valouchová

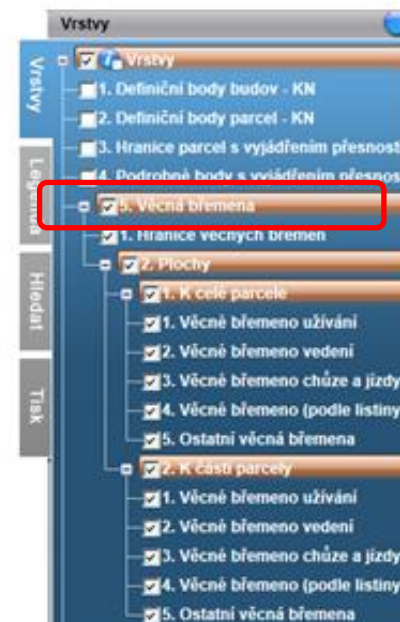
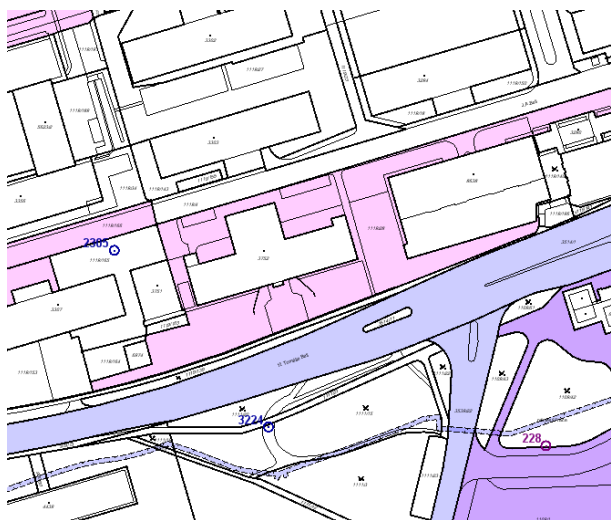
Nahlížení do KN a WMS služba pro katastrální mapy mají nové vrstvy

- Do aplikace Nahlížení do KN i do WMS služby pro katastrální mapy byly přidány nové vrstvy - věcná břemena, bodové pole, definiční body budov a parcel, barevné zvýraznění parcel podle kvality, hranice katastrálního území a další
- Vrstvy se zobrazují pouze v katastrálních územích, kde je platná digitální katastrální mapa nebo katastrální mapa digitalizovaná podle nového předpisu

Více na:

[http://www.cuzk.cz/Dokument.aspx?PRARESKOD=998&MENUID=0&AKCE=D
OC:10-WMS PRO KM](http://www.cuzk.cz/Dokument.aspx?PRARESKOD=998&MENUID=0&AKCE=D
OC:10-WMS PRO KM)

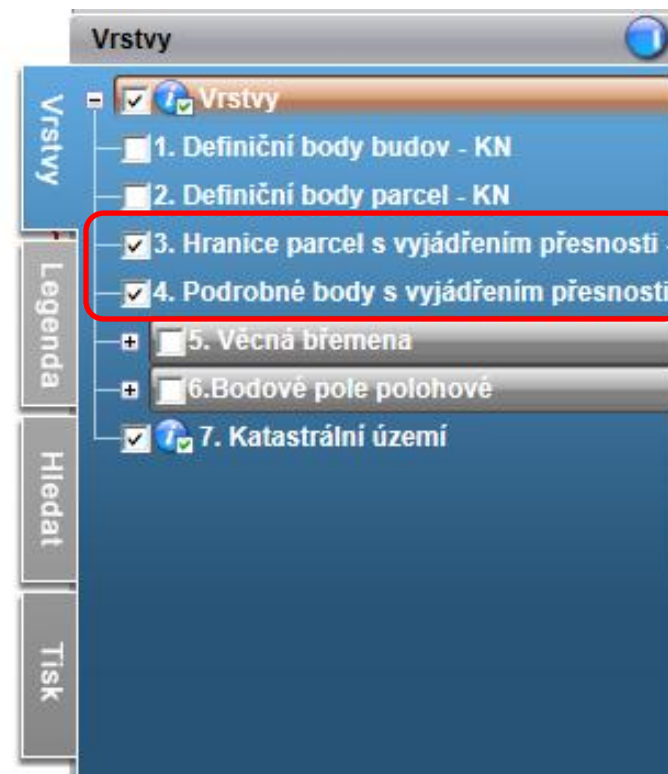
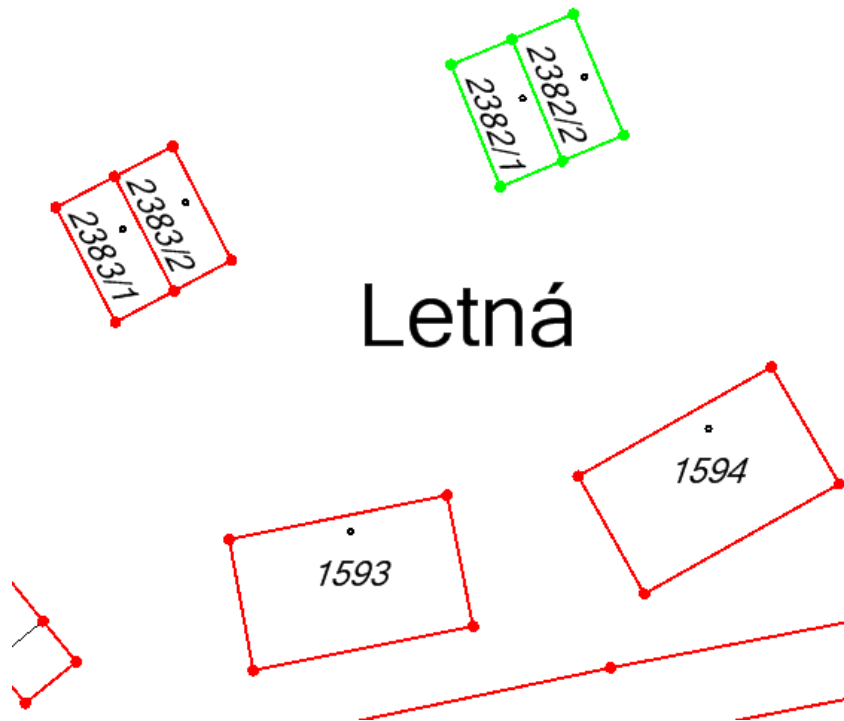
Nahlížení do KN a nová vrstva Věcná břemena



Nahlížení do KN - hranice parcel a podrobné body s vyjádřením přesnosti

- V mapovém klientovi aplikace Nahlížení do KN je možné zobrazit vrstvu hranice parcel a podrobné body s vyjádřením přesnosti
- Zeleně zvýrazněné hranice parcel jsou dostatečně spolehlivé a není potřeba je dále zpřesňovat
- Přesnost červeně zvýrazněných hranic parcel vychází z původní mapy z 1. poloviny 19. století, lze je však zpřesnit geodetickým zaměřením
- Tímto lze získat informaci o spolehlivosti údajů, které o konkrétní hranici eviduje katastrální úřad
- Informace jsou dostupné pouze na území, kde je platná digitální katastrální mapa (DKM) nebo katastrální mapa digitalizovaná podle nového návodu (KMD)

Nahlížení do KN - hranice parcel a podrobné body s vyjádřením přesnosti



Srovnávací sestavení parcel po obnově katastrálního operátu v Nahlížení do KN

- Po digitalizaci území dochází také k přečíslování parcel
- Původní parcelní číslo je nahrazeno novým parcelním číslem
- Původní i nová parcelní čísla lze nalézt v aplikaci Nahlížení do KN
- Pod položkou Katastrální území se nachází srovnávací sestavení parcel po obnově katastrálního operátu
- Obnova katastrálního operátu se provádí novým mapováním, na podkladě výsledků pozemkových úprav nebo přepracováním
- Výsledkem je nová digitální katastrální mapa s mnoha změnami
- Parcely mohou být přečíslovány, změní se výměra, vlastníci už nejsou vedeni ve zjednodušené evidenci

Srovnávací sestavení parcel po obnově katastrálního operátu v Nahlížení do KN

ÚZK Nahlížení do katastru nemovitostí

Parcela Stavba Jednotka Řízení Mapa LV Kat. úz

(*) Povinně vyplňovaná položka

Informace z katastrál

Obec
Název/kód obce:
Březnice (okres Zlín);538744
Zadání obce není povinné. Vy
znáte název obce, ve které ka

Katastrální území
Název/kód katastrálního úze

Informace z katastrálního území

Katastrální území
Březnice u Zlína (okres Zlín);614408 Změnit

Srovnávací sestavení
Obnova operátu

Statistické údaje

Územní identifikace
RÚIAN

Stažení sestav

Jsou k dispozici následující sestavy:

Srovnávací sestavení (velikost 1,67 MB)

Rejstřík parcel (velikost 163,86 KB)

Zavřít

© 2004 - 2013 Český úřad zeměměřič
Podpora: nahlizeni@cuzk.cz, tel. +420

© 2004 - 2013 Český úřad zeměměřičký a katastrální, Pod sídlištěm 1800/9, Kobylisy, 18211 Praha 8
Podpora: nahlizeni@cuzk.cz, tel. +420 284 044 455

Verze aplikace: 4.6.1 build 49
[Prohlášení o přístupnosti](#)

Srovnávací sestavení parcel po obnově katastrálního operátu v Nahlížení do KN

- Srovnávací sestavení obsahuje více údajů. Parcely jsou seřazeny podle listu vlastnictví a je uvedena rozloha původní a nové parcely, rozdíl mezi nimi a některé další údaje

Srovnávací sestavení parcel

 07.09.2007 14:11:00
MG Nautil 3.5.1(592)/Repository 3.56

Projekt Březnice u Zlína - Mapování (DKM)

List vlastnictví (původní stav) :1			List vlastnictví (nový stav) : 1			
<i>Pův. parcela</i>	<i>Výměra ZÚV</i>	<i>Parcela OO</i>	<i>Výměra ZÚV</i>	<i>Druh pozemku</i>	<i>Způsob využití</i>	<i>Způsob ochrany</i>
KN 684	322 2	684	322 2	vodní plocha	tok přirozený	
KN 1652/2	19 2	1652/2	19 2	lesní pozemek		pozemek určený k plnění funkcí lesa
Celkem:		341	341	Rozdíl: 0		

Srovnávací sestavení parcel po obnově katastrálního operátu v Nahlížení do KN

- Rejstřík parcel je seznam parcel původních s novým číslem a číslem listu vlastnictví

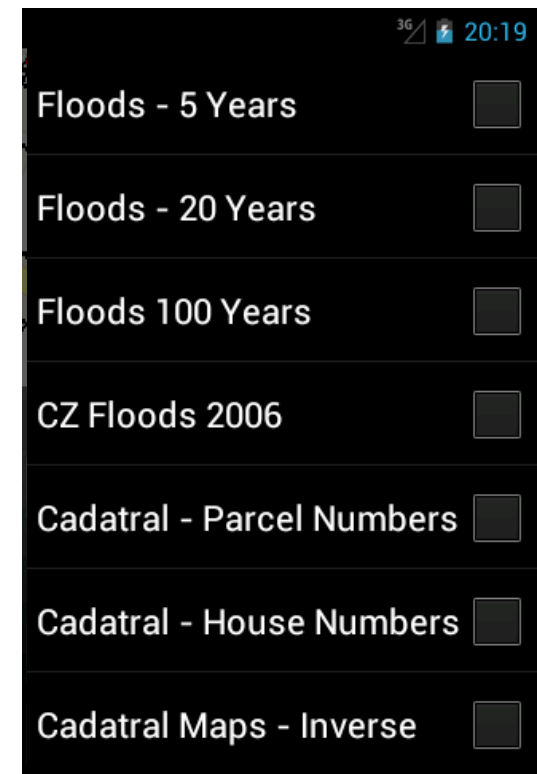
Výpis z katastru nemovitostí Rejstřík parcel (stará-nová)

07.09.2007 14:11:00 str.:1/55

Stará	-> Nová	LV	Stará	-> Nová	LV
1	-> 1	85	2	-> 2	85
3	-> 3	10001	5	-> 5	10001
6	-> 6	10001	7	-> 7	10001
8	-> 8	10001	9	-> 9	10001
10	-> 10	978	11	-> 11	155
12	-> 12	978	13	-> 13	769
14	-> 14	769	19/1	-> 19/1	10001
19/2	-> 19/2	1217	20	-> 20	667
21	-> 21	667	22	-> 22	155
23/1	-> 23/1	155	23/2	-> 23/2	155
24/1	-> 24/1	207	24/2	-> 24/2	861
24/3	-> 24/3	861	25	-> 25	207

Ikatastr – aplikace pro mobilní telefony

- Aplikace umožňuje zdarma zobrazovat:
 - katastrální mapy
 - letecké snímky
 - chráněné zóny
 - kontaminovaná území
 - informace z katastru nemovitosti (čísla popisná a čísla parcel)
 - záplavové oblasti pro 5, 20 a 100 letou vodu
 - mapa oblastí zasažených povodní v roce 2006



Ikatastr – aplikace pro mobilní telefony

- Aplikaci lze spustit v operačním systému iPhone, Android, WP7
- Mapové vrstvy pocházejí z WMS zdrojů Českého úřadu zeměměřického a katastrálního (ČÚZK), české informační agentury životního prostředí (CENIA) a Digitální Báze Vodohospodářských Dat (DIBAVOD)



RÚIAN – volební okrsky

- Jsou prvním účelovým prvkem vedeným v RÚIAN, povinnost vedení ukládá zákon č. 222/2012 Sb., kterým se mění volební zákony
- Údaje o vymezení volebních okrsků včetně jejich změn zapisuje do RÚIAN starosta (§ 15 zákon č. 491/2001 Sb. o volbách do zastupitelstev obcí)
- U obcí s jedním volebním okrskem, bude volební okrsek vytvořen automaticky na celém území
- Volební okrsky pro prvotní naplnění RÚIAN budou vytvořeny ze zaslaných podkladů od obcí (vymezení a úprava byla ukončena 30.06.2013)
- **Říjen 2013** – migrace volebních okrsků do RÚIAN
- **Listopad – prosinec 2013** - kontrola volebních okrsků obcemi (2 kalendářní měsíce určuje zákon č. 222/2012 Sb.), případná editace hranic volebních okrsků v prostředí ISÚI – **Na editaci se nevztahují uzavřené veřejnoprávní smlouvy!** (neboť vymezení má ze zákona provádět starosta)

RÚIAN – volební okrsky

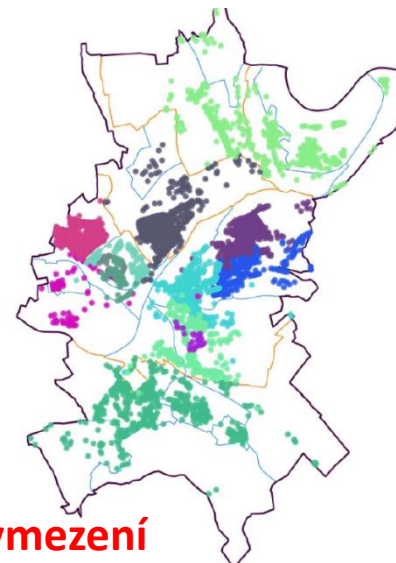
- Pokud obec nedodala podklady pro vymezení a má více volebních okrsků, bude toto vymezení muset upravit během listopadu – prosince 2013, neboť došlo k vytvoření pouze 1 volebního okrsku – pozor na dodržení počtu okolo 1000 obyvatel v jednom volebním okrsku!
- Volební okrsek se vymezuje v rámci celé správní hranice obce (včetně lesů, polí, CHKO apod.)
- Volební okrsky nelze vymezit podle počátečního písmene příjmení či podle čísel popisných
- Je potřeba si **pohlídat definiční body u adresních míst** (editor stavební úřad) – pokud nebude mít AM DB, nemusí se dostat do volebního okrsku v sestavě generované k volbám
- Všechna adresní místa dané obce vedená v RÚIAN lze stáhnout zde: <http://nahlizenidokn.cuzk.cz/StahniAdresniMistaRUIAN.aspx>

RÚIAN – volební okrsky

- Volební okrsky budou v RÚIAN platné od 01.01.2014
- **Předčasné volby** do Poslanecké sněmovny Parlamentu České republiky v termínu 25. – 26. 10. 2013 **budou realizovány podle dosud platných postupů a vymezení volebních okrsků**



Správné vymezení



Chybné vymezení

Novinky v RÚIAN

- Projekt RÚIAN – Implementace byl ke dni 30.06.2013 oficiálně ukončen a od tohoto data běží jeho pětiletá udržitelnost
- Projekt RÚIAN byl v červnu zakončen sérií akcí publicity – na stavební úřady byly distribuovány letáky určené pro veřejnost
- Nedaří se vyřešit speciální PSC přidělená k IČO organizace (nesoučinnost České pošty)
- Je realizována služba umožňující editorům ze stavebních úřadů pracovat v aplikaci pro stavební řízení, TEA budou migrovat přímo do ISÚI na pozadí systému
- Zatím se nedaří řešit reklamace u SO bez č.p. a č.e., které nemají parcelu



Děkuji za pozornost

Barbora Valouchová, barbora.valouchova@kr-zlinsky.cz
Oddělení informatiky, Krajský úřad Zlínského kraje