

Nápvěda - mapové aplikace na Geoportálu

Pohyb v mapě



V mapě je možné se pohybovat pomocí myši, šipek, zvětšování a zmenšování provádíme kolečkem myši, dvojklikem nebo pomocí tlačítek +/-:

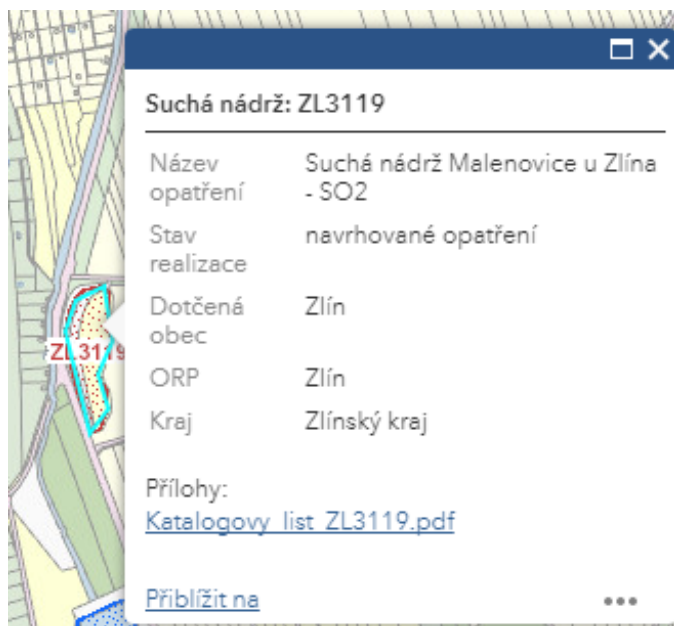


Výchozí poloha mapy



Moje poloha – mobilní zařízení s GPS

Kliknutím na prvek operační vrstvy v mapě se prvek zvýrazní a zobrazí se vizitka, která může obsahovat i příložené soubory, např. pdf, obrázky apod.



Pokud klikneme na více prvků najednou, v hlavičce vizitky se zobrazí počet a šipkou vpravo můžeme přepínat mezi vizitkami těchto prvků.



Horní panel



Galerie podkladových map



Seznam vrstev



Legenda



Vyhledávání v datech RÚIAN



Pokročilé vyhledávání

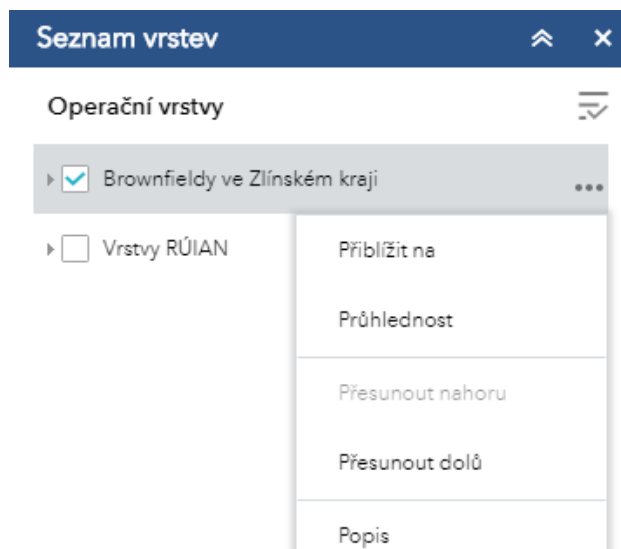
Galerie podkladových map

Výběr nastavených podkladových map.



Seznam vrstev

Vypínání a zapínání zobrazení vrstev, informace o nich, nastavení průhlednosti, změna pořadí vykreslování.



Vyhledávání v datech RÚIAN

Hledání adresy nebo parcely:

- **Fulltextový dotaz** – napíšeme adresu nebo katastrální území a číslo parcely, vyhledávají se prvky, které odpovídají zadaným údajům. Jako první v seznamu jsou vyhledané adresy, poté parcely.

× zlín 1224|

Červnová 1224, Malenovice, 76302 Zlín Adresní místo
Prostřední 1224, 76001 Zlín Adresní místo
Zálešná VII 1224, 76001 Zlín Adresní místo
Přiluky u Zlína 1224 Parcela definiční bod

- **Atributový dotaz** – po výběru vrstvy zadáme požadované údaje a klikneme na tlačítko Vyhledat

ATRIBUTOVÝ DOTAZ

Adresní místa ▼





Obec
zlín

PSČ

Ulice
třída tomáše bati

Číslo domovní
21

Číslo orientační

VÝSLEDKY

Nové	Přidat	Odebrat
------	--------	---------

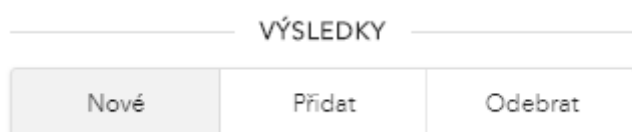
Vymazat Spočítat **Vyhledat**

Vyhledávání je možné kombinovat s prostorovým výběrem – zakreslením bodu, linie, obdélníku či polygonu. Výsledkem je výběr prvků, které se danou geometrií protínají.




Prostorový a atributový výběr je možné kombinovat:

- Nové – nový výběr
- Přidat – vybrané prvky se přidají ke stávajícímu výběru
- Odebrat – vybrané prvky se odeberou ze stávajícího výběru.



Vyhledané prvky se zobrazí v tabulce pod mapou a je možné je exportovat do .csv.

Adresní místo (1) 

OBJECTID	Kod	Nespravny	CisloDomovni
<u>1057971</u>	<u>24980196</u>		21

Pokročilé vyhledávání

Vyhledávání pomocí zadaných atributů (vlastností) prvků. Dotazy je možné kombinovat pomocí operátoru AND (A)/OR (NEBO). Opět je možné vyhledávání kombinovat s prostorovým výběrem jako u Vyhledávání v datech RÚIAN. Zaškrtneme-li možnost „Omezit na viditelný rozsah mapy“ nástroj hledá pouze prvky viditelné v současném rozsahu mapy.

Pokročilé vyhledávání



Protipovodňová opatření - body

ATRIBUTOVÝ DOTAZ

Stav realizace

=

navrhované opatření

Přidat podmínku

Spojit pomocí operátoru

AND

PROSTOROVÉ OMEZENÍ

Omezit na viditelný rozsah mapy



Vyčistit

Spočítat

Hledat

VYSLEDKY

Nové

Přidat

Odebrat

Vymazat

Spočítat

Vyhledat

Vyhledávání v aplikaci Brownfieldy ZK je možné dvěma způsoby:

- Rychlé fulltextové vyhledávání např. podle části názvu

Vyhledávání BrownFields

Rychlé Sestavy

Prohledávat vrstvy:
Brownfields

TEXTOVÉ HLEDÁNÍ

Hledejte objekty např. podle části názvu.

x farma Hledat

PROSTOROVÁ IDENTIFIKACE

Bylo nalezeno 50 výsledků.

- Přednastavené sestavy podle vybraných atributů.

Rychlé Sestavy

VYHLEDÁVÁNÍ BROWNFIELDS

Název lokality

Okres

ORP

Rozloha lokality v ha (kategorie)

Vlastnické vztahy

Předchozí využití

Opuštěnost areálu

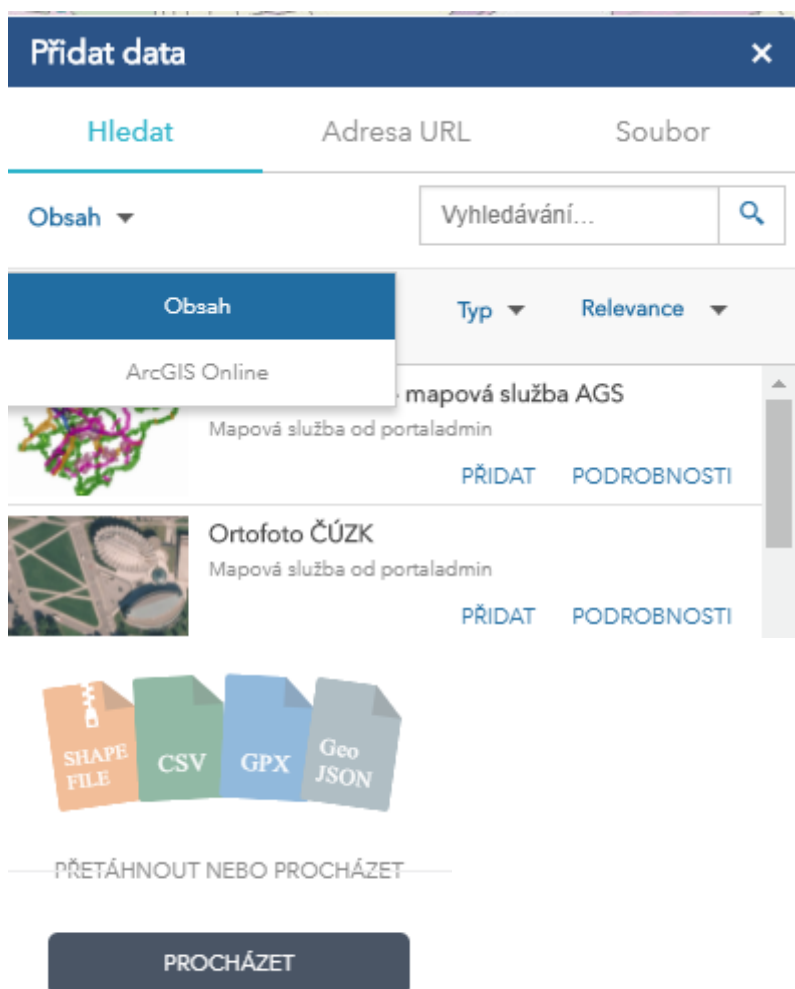
Předpokládaná míra kontaminace

Další nástroje

-  Přidat data
-  Záložky
-  Tisk
-  Měření
-  Přejít na souřadnice

Přidat data

Do mapy je možné přidat další vrstvy - z geoportálu (Obsah)/ArcGIS Online – možnost „Hledat“, zadáním webové adresy – „Adresa URL“ nebo přímo ze souboru na počítači (SHP/CSV/GPX/GeoJSON)



Přidat data [X]

Hledat | Adresa URL | Soubor

Obsah ▾ Vyhledávání... 🔍

Obsah | Typ ▾ | Relevance ▾

ArcGIS Online

mapová služba AGS
Mapová služba od portaladmin
PŘIDAT | PODROBNOSTI

Ortofoto ČÚZK
Mapová služba od portaladmin
PŘIDAT | PODROBNOSTI

SHAPE FILE | CSV | GPX | GeoJSON

PŘETÁHNOUT NEBO PROCHÁZET

PROCHÁZET


Záložky

Uložení prostorového rozsahu mapy pro rychlou navigaci.

Měření

Plocha, délka, souřadnice WGS84 ve vybraných jednotkách.

Měření

 | Čtvereční metry ▾

Výsledek měření

22 242 Čtvereční metry

Přejít na souřadnice

Zadáním souřadnic v S-JTSK nebo WGS84 (souřadnice GPS) je možné zobrazit dané místo v mapě. Přepnutím na druhý souřadnicový systém se zadané souřadnice transformují do tohoto systému. Souřadnice je možné zkopírovat do schránky.

Přejít na souřadnice

Souřadnicový systém

S-JTSK ▾

X

-529091

Y

-1167781

Vymazat Kopírovat do schránky Přejít na

Souřadnicový systém

WGS 84

Zeměpisná délka

17,560663317

17

33

38,38

Zeměpisná šířka



49,195117319

49

11

42,42

Souřadnice

Zobrazuje souřadnice kurzoru v mapě, po kliknutí na křížek  a následně do mapy se zobrazí pevné souřadnice tohoto místa. Kliknutím na ikonu kopírování  je možné tyto souřadnice zkopírovat do schránky.

  -486 809,749 -1 188 068,893 Metry 